




















Bundestagswahl 2017 Zweitstimmen









































Rangfolge AfD
284 Wahlbezirke




















Schulzentrum Kaltenmoor II (Landkreis Lüneburg, Hansestadt Lüneburg)		22,85%
Garze (Landkreis Lüneburg, Stadt Bleckede)		20,29%
Schulzentrum Kaltenmoor III (Landkreis Lüneburg, Hansestadt Lüneburg)		19,16%
Alt Garge (Landkreis Lüneburg, Stadt Bleckede)		18,84%
Kindertagesstätte Regenbogen (Landkreis Lüneburg, Hansestadt Lüneburg)		18,64%
Breetze (Landkreis Lüneburg, Stadt Bleckede)		17,92%
Anne-Frank-Schule II (Landkreis Lüneburg, Hansestadt Lüneburg)		17,66%
Bavendorf (Landkreis Lüneburg, Samtgemeinde Ostheide, Gemeinde Thomasburg)		16,75%
Bleckede 5 (Landkreis Lüneburg, Stadt Bleckede)		16,61%
Sumte, Feuerwehrhaus (Landkreis Lüneburg, Gemeinde Amt Neuhaus)		16,46%
Barendorf 2 (Landkreis Lüneburg, Samtgemeinde Ostheide, Gemeinde Barendorf)		16,43%
Grund- und Hauptschule Kreideberg I (Landkreis Lüneburg, Hansestadt Lüneburg)		16,22%
Bleckede 4 (Landkreis Lüneburg, Stadt Bleckede)		15,90%
Tripkau, Gaststätte "Zur Pferdetränke" (Landkreis Lüneburg, Gemeinde Amt Neuhaus)		15,86%
Neuhaus, Haus des Gastes (Landkreis Lüneburg, Gemeinde Amt Neuhaus)		15,82%
Johanneum Lüneburg I (Landkreis Lüneburg, Hansestadt Lüneburg)		15,46%
Haar, Feuerwehrgerätehaus (Landkreis Lüneburg, Gemeinde Amt Neuhaus)		15,43%
Bücherei (Landkreis Lüneburg, Gemeinde Adendorf)		15,31%
Artlenburg (Landkreis Lüneburg, Samtgemeinde Scharnebeck, Flecken Artlenburg)		15,23%




















Karze (Landkreis Lüneburg, Stadt Bleckede)		15,07%
Schulzentrum Kaltenmoor IV (Landkreis Lüneburg, Hansestadt Lüneburg)		14,84%
Briefwahl Amt Neuhaus (Landkreis Lüneburg, Gemeinde Amt Neuhaus)		14,57%
Melbeck 1 (Landkreis Lüneburg, Samtgemeinde Ilmenau, Gemeinde Melbeck)		14,39%
Scharnebeck 1 (Landkreis Lüneburg, Samtgemeinde Scharnebeck, Gemeinde Scharnebeck)		14,38%
Seminaris Hotel Lüneburg (Landkreis Lüneburg, Hansestadt Lüneburg)		14,32%
Hohnstorf 2 (Landkreis Lüneburg, Samtgemeinde Scharnebeck, Gemeinde Hohnstorf/Elbe)		14,20%
Bardowick 5 (Landkreis Lüneburg, Samtgemeinde Bardowick, Flecken Bardowick)		13,71%
Anne-Frank-Schule I (Landkreis Lüneburg, Hansestadt Lüneburg)		13,70%
Bardowick 4 (Landkreis Lüneburg, Samtgemeinde Bardowick, Flecken Bardowick)		13,42%
Geschwister-Scholl-Haus (Landkreis Lüneburg, Hansestadt Lüneburg)		13,36%
Ventschau, Hotel Heil (Landkreis Lüneburg, Samtgemeinde Dahlenburg, Gemeinde Tosterglope)		13,16%
Autohaus Stein, Nissan-Hanger (Landkreis Lüneburg, Hansestadt Lüneburg)		13,14%
Grundschule I (Landkreis Lüneburg, Gemeinde Adendorf)		12,94%
Dellien, Dorfgemeinschaftshaus (Landkreis Lüneburg, Gemeinde Amt Neuhaus)		12,87%
Bleckede 3 (Landkreis Lüneburg, Stadt Bleckede)		12,86%
Bleckede 2 (Landkreis Lüneburg, Stadt Bleckede)		12,58%
Woltersdorf (Landkreis Lüchow-Dannenberg, Samtgemeinde Lüchow (Wendland), Gemeinde Woltersdorf)		12,56%
Gymnasium Oedeme II (Landkreis Lüneburg, Hansestadt Lüneburg)		12,47%




















Vastorf (Landkreis Lüneburg, Samtgemeinde Ostheide, Gemeinde Vastorf)		12,46%
Dannenberg 4 (Landkreis Lüchow-Dannenberg, Samtgemeinde Elbtalau, Stadt Dannenberg (Elbe))		12,45%
Hohnstorf 1 (Landkreis Lüneburg, Samtgemeinde Scharnebeck, Gemeinde Hohnstorf/Elbe)		12,42%
Stapel, Annettes Bauerndiele (Landkreis Lüneburg, Gemeinde Amt Neuhaus)		12,38%
Bleckede 1 (Landkreis Lüneburg, Stadt Bleckede)		12,36%
Kaarßen, Feuerwehrgerätehaus (Landkreis Lüneburg, Gemeinde Amt Neuhaus)		12,31%
Wendisch Evern 2 (Landkreis Lüneburg, Samtgemeinde Ostheide, Gemeinde Wendisch-Evern)		12,27%
Raven, Kirchengemeindesaal (Landkreis Lüneburg, Samtgemeinde Amelinghausen, Gemeinde Soderstorf)		12,26%
Barendorf 1 (Landkreis Lüneburg, Samtgemeinde Ostheide, Gemeinde Barendorf)		12,22%
Brietlingen 2, Moorburg (Landkreis Lüneburg, Samtgemeinde Scharnebeck, Gemeinde Brietlingen)		12,16%
Brietlingen 1, Ortsmitte (Landkreis Lüneburg, Samtgemeinde Scharnebeck, Gemeinde Brietlingen)		12,09%
Gemeinderaum Paul-Gerhardt-Gemeinde II (Landkreis Lüneburg, Hansestadt Lüneburg)		12,04%
Embsen 2 (Landkreis Lüneburg, Samtgemeinde Ilmenau, Gemeinde Embsen)		11,98%
Reppenstedt 6 (Landkreis Lüneburg, Samtgemeinde Gellersen, Gemeinde Reppenstedt)		11,86%
Betzendorf, Landgasthaus Konik (Landkreis Lüneburg, Samtgemeinde Amelinghausen, Gemeinde Betzendorf)		11,72%
Neetze 1 (Landkreis Lüneburg, Samtgemeinde Ostheide, Gemeinde Neetze)		11,70%
Brackede (Landkreis Lüneburg, Stadt Bleckede)		11,61%
Reppenstedt 5 (Landkreis Lüneburg, Samtgemeinde Gellersen, Gemeinde Reppenstedt)		11,57%
Bardowick 2 (Landkreis Lüneburg, Samtgemeinde Bardowick, Flecken Bardowick)		11,49%



















Rullstorf 2 (Landkreis Lüneburg, Samtgemeinde Scharnebeck, Gemeinde Rullstorf)		11,47%
Wittorf 2 (Landkreis Lüneburg, Samtgemeinde Bardowick, Gemeinde Wittorf)		11,44%
Wendhausen (Landkreis Lüneburg, Samtgemeinde Ostheide, Gemeinde Reinstorf)		11,43%
Gorleben (Landkreis Lüchow-Dannenberg, Samtgemeinde Gartow, Gemeinde Gorleben)		11,31%
Hitzacker 5, OT Wietzetze (Landkreis Lüchow-Dannenberg, Samtgemeinde Elbtalau, Stadt Hitzacker (Elbe))		11,25%
Barum 2 (Landkreis Lüneburg, Samtgemeinde Bardowick, Gemeinde Barum)		11,21%
Firma Roy Robson (Landkreis Lüneburg, Hansestadt Lüneburg)		11,16%
Schnackenburg mit Gummern (Landkreis Lüchow-Dannenberg, Samtgemeinde Gartow, Stadt Schnackenburg)		11,11%
Grund- und Hauptschule Kreideberg II (Landkreis Lüneburg, Hansestadt Lüneburg)		11,07%
Reppenstedt 4 (Landkreis Lüneburg, Samtgemeinde Gellersen, Gemeinde Reppenstedt)		11,06%
Dahlenburg 3, Turnhalle (Landkreis Lüneburg, Samtgemeinde Dahlenburg, Flecken Dahlenburg)		11,04%
Katholisches Gemeindehaus (Landkreis Lüneburg, Gemeinde Adendorf)		10,96%
Amelinghausen 3, Hippolit-Kirchengemeinde (Landkreis Lüneburg, Samtgemeinde Amelinghausen, Gemeinde Amelinghausen)		10,93%
Lemgow (Landkreis Lüchow-Dannenberg, Samtgemeinde Lüchow (Wendland), Gemeinde Lemgow)		10,86%
Christiani-Schule, HRS Am Kreideberg II (Landkreis Lüneburg, Hansestadt Lüneburg)		10,81%
Nahrendorf, Feuerwehrhaus (Landkreis Lüneburg, Samtgemeinde Dahlenburg, Gemeinde Nahrendorf)		10,81%
Dannenberg 1 (Landkreis Lüchow-Dannenberg, Samtgemeinde Elbtalau, Stadt Dannenberg (Elbe))		10,75%
Johanneum Lüneburg II (Landkreis Lüneburg, Hansestadt Lüneburg)		10,75%
Amelinghausen 1, Gemeindehaus Pella-Gem. (Landkreis Lüneburg, Samtgemeinde Amelinghausen, Gemeinde Amelinghausen)		10,72%

Radenbeck (Landkreis Lüneburg, Samtgemeinde Ostheide, Gemeinde Thomasburg)		10,64%
Lüchow 4 (Landkreis Lüchow-Dannenberg, Samtgemeinde Lüchow (Wendland), Stadt Lüchow (Wendland))		10,64%
Bürgeramt II (Landkreis Lüneburg, Hansestadt Lüneburg)		10,63%
Holtorf (Landkreis Lüchow-Dannenberg, Samtgemeinde Gartow, Stadt Schnackenburg)		10,61%
Feuerwehrhaus Adendorf (Landkreis Lüneburg, Gemeinde Adendorf)		10,51%
Ahdorf, Feuerwehrhaus (Landkreis Lüneburg, Samtgemeinde Dahlenburg, Gemeinde Boitze)		10,43%
Wohnpark Schlüter (Landkreis Lüneburg, Hansestadt Lüneburg)		10,41%
Handorf 1 (Landkreis Lüneburg, Samtgemeinde Bardowick, Gemeinde Handorf)		10,40%
Lüchow 2 (Landkreis Lüchow-Dannenberg, Samtgemeinde Lüchow (Wendland), Stadt Lüchow (Wendland))		10,40%
Brietlingen 4, Moorburg Nord (Landkreis Lüneburg, Samtgemeinde Scharnebeck, Gemeinde Brietlingen)		10,38%
DRK Alten- und Pflegeheim (Landkreis Lüneburg, Gemeinde Adendorf)		10,36%
Echem (Landkreis Lüneburg, Samtgemeinde Scharnebeck, Gemeinde Echem)		10,31%
Lüchow 5 (Landkreis Lüchow-Dannenberg, Samtgemeinde Lüchow (Wendland), Stadt Lüchow (Wendland))		10,28%
Igelschule (Grundschule Hagen) (Landkreis Lüneburg, Hansestadt Lüneburg)		10,21%
Berufsbildende Schulen I,II (Landkreis Lüneburg, Hansestadt Lüneburg)		10,18%
Dahlenburg 1, Feuerwehrhaus (Landkreis Lüneburg, Samtgemeinde Dahlenburg, Flecken Dahlenburg)		10,13%
Radbruch 2 (Landkreis Lüneburg, Samtgemeinde Bardowick, Gemeinde Radbruch)		10,10%
Gemeinderaum Paul-Gerhardt-Gemeinde I (Landkreis Lüneburg, Hansestadt Lüneburg)		10,08%
Hitzacker 3 (Landkreis Lüchow-Dannenberg, Samtgemeinde Elbtalaue, Stadt Hitzacker (Elbe))		10,08%




















Tellmer, Feuerwehrhaus (Landkreis Lüneburg, Samtgemeinde Amelinghausen, Gemeinde Betzendorf)		10,08%
Westergellersen 1 (Landkreis Lüneburg, Samtgemeinde Gellersen, Gemeinde Westergellersen)		10,04%
Bardowick 1 (Landkreis Lüneburg, Samtgemeinde Bardowick, Flecken Bardowick)		10,00%
Drögennindorf, Feuerwehrhaus (Landkreis Lüneburg, Samtgemeinde Amelinghausen, Gemeinde Betzendorf)		10,00%
Grundschule II (Landkreis Lüneburg, Gemeinde Adendorf)		10,00%
Neetze 2 (Landkreis Lüneburg, Samtgemeinde Ostheide, Gemeinde Neetze)		10,00%
Bardowick 3 (Landkreis Lüneburg, Samtgemeinde Bardowick, Flecken Bardowick)		9,97%
Altes Feuerwehrhaus Rettmer (Landkreis Lüneburg, Hansestadt Lüneburg)		9,96%
Reppenstedt 3 (Landkreis Lüneburg, Samtgemeinde Gellersen, Gemeinde Reppenstedt)		9,96%
Briefwahl Scharnebeck II (676 - 691) (Landkreis Lüneburg, Samtgemeinde Scharnebeck)		9,96%
Schulzentrum Kaltenmoor I (Landkreis Lüneburg, Hansestadt Lüneburg)		9,96%
Neu Darchau (Landkreis Lüchow-Dannenberg, Samtgemeinde Elbtalau, Gemeinde Neu-Darchau)		9,92%
Melbeck 2 (Landkreis Lüneburg, Samtgemeinde Ilmenau, Gemeinde Melbeck)		9,87%
Dahlenburg 2, Grundschule (Landkreis Lüneburg, Samtgemeinde Dahlenburg, Flecken Dahlenburg)		9,77%
Walmsburg (Landkreis Lüneburg, Stadt Bleckede)		9,77%
Scharnebeck 2 (Landkreis Lüneburg, Samtgemeinde Scharnebeck, Gemeinde Scharnebeck)		9,68%
Hitzacker 4, OT Harlingen (Landkreis Lüchow-Dannenberg, Samtgemeinde Elbtalau, Stadt Hitzacker (Elbe))		9,62%
Pevestorf/Restorf (Landkreis Lüchow-Dannenberg, Samtgemeinde Gartow, Gemeinde Höhbeck)		9,62%
Pommoissel, Dorfgemeinschaftshaus (Landkreis Lüneburg, Samtgemeinde Dahlenburg, Gemeinde Nahrendorf)		9,62%

Rullstorf 1 (Landkreis Lüneburg, Samtgemeinde Scharnebeck, Gemeinde Rullstorf)		9,51%
Künsche, Ranzau, Rehbeck, Weitsche, usw. (Landkreis Lüchow-Dannenberg, Samtgemeinde Lüchow (Wendland), Stadt Lüchow (Wendland))		9,51%
Grundschule Lüne (Landkreis Lüneburg, Hansestadt Lüneburg)		9,48%
Stadtteilhaus ELM plus II (Landkreis Lüneburg, Hansestadt Lüneburg)		9,46%
Barskamp (Landkreis Lüneburg, Stadt Bleckede)		9,44%
Deutsch Evern 2 (Landkreis Lüneburg, Samtgemeinde Ilmenau, Gemeinde Deutsch-Evern)		9,41%
Feuerwehrhaus Erbstorf II (Landkreis Lüneburg, Gemeinde Adendorf)		9,39%
Grabow, Beutow (Landkreis Lüchow-Dannenberg, Samtgemeinde Lüchow (Wendland), Stadt Lüchow (Wendland))		9,38%
Gartow-West mit Laasche (Landkreis Lüchow-Dannenberg, Samtgemeinde Gartow, Flecken Gartow)		9,36%
Rehlingen, Feuerwehrhaus (Landkreis Lüneburg, Samtgemeinde Amelinghausen, Gemeinde Rehlingen)		9,35%
Emmi-Senking-Kindergarten (Landkreis Lüneburg, Gemeinde Adendorf)		9,34%
Lüdersburg 1 (Landkreis Lüneburg, Samtgemeinde Scharnebeck, Gemeinde Lüdersburg)		9,33%
Deutsch Evern 1 (Landkreis Lüneburg, Samtgemeinde Ilmenau, Gemeinde Deutsch-Evern)		9,29%
Kirchgellersen 2 (Landkreis Lüneburg, Samtgemeinde Gellersen, Gemeinde Kirchgellersen)		9,28%
Handorf 2 (Landkreis Lüneburg, Samtgemeinde Bardowick, Gemeinde Handorf)		9,27%
Hermann-Löns-Schule II (Hort) (Landkreis Lüneburg, Hansestadt Lüneburg)		9,23%
Schule am Sandberg (GS Ochtmissen) II (Landkreis Lüneburg, Hansestadt Lüneburg)		9,19%
Grundschule III (Landkreis Lüneburg, Gemeinde Adendorf)		9,18%
Grundschule Hasenburger Berg II (Landkreis Lüneburg, Hansestadt Lüneburg)		9,17%



















Hittbergen 1 (Landkreis Lüneburg, Samtgemeinde Scharnebeck, Gemeinde Hittbergen)		9,14%
Jameln (Landkreis Lüchow-Dannenberg, Samtgemeinde Elbtalaue, Gemeinde Jameln)		9,11%
Thomasburg (Landkreis Lüneburg, Samtgemeinde Ostheide, Gemeinde Thomasburg)		9,09%
Amelinghausen 2, Markthus (Landkreis Lüneburg, Samtgemeinde Amelinghausen, Gemeinde Amelinghausen)		9,03%
Dannenberg 5, OT Prisser (Landkreis Lüchow-Dannenberg, Samtgemeinde Elbtalaue, Stadt Dannenberg (Elbe))		9,03%
Reppenstedt 2 (Landkreis Lüneburg, Samtgemeinde Gellersen, Gemeinde Reppenstedt)		9,03%
Barum 1 (Landkreis Lüneburg, Samtgemeinde Bardowick, Gemeinde Barum)		8,93%
Brietlingen 3, Lüdershausen (Landkreis Lüneburg, Samtgemeinde Scharnebeck, Gemeinde Brietlingen)		8,92%
Reinstorf (Landkreis Lüneburg, Samtgemeinde Ostheide, Gemeinde Reinstorf)		8,88%
Zernien (Landkreis Lüchow-Dannenberg, Samtgemeinde Elbtalaue, Gemeinde Zernien)		8,85%
Bürgeramt I (Landkreis Lüneburg, Hansestadt Lüneburg)		8,80%
Westergellersen 2 (Landkreis Lüneburg, Samtgemeinde Gellersen, Gemeinde Westergellersen)		8,78%
Briefwahl Bleckede (Landkreis Lüneburg, Stadt Bleckede)		8,76%
Schnega (Landkreis Lüchow-Dannenberg, Samtgemeinde Lüchow (Wendland), Gemeinde Schnega)		8,65%
Briefwahl Clenze (710 - 724) (Landkreis Lüchow-Dannenberg, Samtgemeinde Lüchow (Wendland))		8,65%
Rolfsen, Gasthaus Katerberg (Landkreis Lüneburg, Samtgemeinde Amelinghausen, Gemeinde Soderstorf)		8,64%
Dahlem, Feuerwehrhaus (Landkreis Lüneburg, Samtgemeinde Dahlenburg, Gemeinde Dahlem)		8,64%
Lübbow (Landkreis Lüchow-Dannenberg, Samtgemeinde Lüchow (Wendland), Gemeinde Lübbow)		8,59%
Casino Hanseviertel I (Landkreis Lüneburg, Hansestadt Lüneburg)		8,59%

Bergen (Landkreis Lüchow-Dannenberg, Samtgemeinde Lüchow (Wendland), Flecken Bergen an der Dumme)		8,54%
Hitzacker 2 (Landkreis Lüchow-Dannenberg, Samtgemeinde Elbtalaue, Stadt Hitzacker (Elbe))		8,54%
Briefwahl Ostheide (Landkreis Lüneburg, Samtgemeinde Ostheide)		8,50%
Briefwahl Bardowick II (541 - 555) (Landkreis Lüneburg, Samtgemeinde Bardowick)		8,49%
Wustrow 2 (Landkreis Lüchow-Dannenberg, Samtgemeinde Lüchow (Wendland), Stadt Wustrow (Wendland))		8,46%
Dannenberg 3 (Landkreis Lüchow-Dannenberg, Samtgemeinde Elbtalaue, Stadt Dannenberg (Elbe))		8,45%
Oldendorf/Luhe, Dorfgemeinschaftshaus Dörphus (Landkreis Lüneburg, Samtgemeinde Amelinghausen, Gemeinde Oldendorf/Luhe)		8,44%
Wittorf 1 (Landkreis Lüneburg, Samtgemeinde Bardowick, Gemeinde Wittorf)		8,43%
Lüchow 1 (Landkreis Lüchow-Dannenberg, Samtgemeinde Lüchow (Wendland), Stadt Lüchow (Wendland))		8,37%
Lemgrabe, Feuerwehrhaus (Landkreis Lüneburg, Samtgemeinde Dahlenburg, Flecken Dahlenburg)		8,33%
Wendewisch (Landkreis Lüneburg, Stadt Bleckede)		8,33%
Embsen 1 (Landkreis Lüneburg, Samtgemeinde Ilmenau, Gemeinde Embsen)		8,31%
Kirchgellersen 1 (Landkreis Lüneburg, Samtgemeinde Gellersen, Gemeinde Kirchgellersen)		8,29%
Satemin, Jabel, Reetze, Jeetzel (Landkreis Lüchow-Dannenberg, Samtgemeinde Lüchow (Wendland), Stadt Lüchow (Wendland))		8,28%
Clenze 1 (Landkreis Lüchow-Dannenberg, Samtgemeinde Lüchow (Wendland), Flecken Clenze)		8,24%
Bösel, Saaße, Banneick, Reddebeitz (Landkreis Lüchow-Dannenberg, Samtgemeinde Lüchow (Wendland), Stadt Lüchow (Wendland))		8,24%
Hermann-Löns-Schule I (Hort) (Landkreis Lüneburg, Hansestadt Lüneburg)		8,23%
Kindertagesstätte Brandheider Weg I (Landkreis Lüneburg, Hansestadt Lüneburg)		8,22%

Casino Hanseviertel II (Landkreis Lüneburg, Hansestadt Lüneburg)		8,15%
Adolph-Holm-Kindergarten (Landkreis Lüneburg, Gemeinde Adendorf)		8,14%
Briefwahl Lüchow Land (819 - 844) (Landkreis Lüchow-Dannenberg, Samtgemeinde Lüchow (Wendland))		8,09%
Ellringen, Gast- u. Ferienhof Trapp (Landkreis Lüneburg, Samtgemeinde Dahlenburg, Flecken Dahlenburg)		8,06%
Schule am Sandberg (GS Ochtmissen) I (Landkreis Lüneburg, Hansestadt Lüneburg)		8,06%
Oerzen (Landkreis Lüneburg, Samtgemeinde Ilmenau, Gemeinde Embsen)		8,01%
Karwitz (Landkreis Lüchow-Dannenberg, Samtgemeinde Elbtalaue, Gemeinde Karwitz)		7,98%
Briefwahl Dahlenburg (Landkreis Lüneburg, Samtgemeinde Dahlenburg)		7,90%
Wetzen, Feuerwehrhaus (Landkreis Lüneburg, Samtgemeinde Amelinghausen, Gemeinde Oldendorf/Luhe)		7,89%
St. Ursula Schule I (Landkreis Lüneburg, Hansestadt Lüneburg)		7,87%
Briefwahl Bardowick I (531 - 539) (Landkreis Lüneburg, Samtgemeinde Bardowick)		7,80%
Etzen-Dehnsen, Landgasthaus Eichenkrug (Landkreis Lüneburg, Samtgemeinde Amelinghausen, Gemeinde Amelinghausen)		7,79%
Berufsbildende Schulen I, I (Landkreis Lüneburg, Hansestadt Lüneburg)		7,78%
Dannenberg 6, OT Schaafhausen (Landkreis Lüchow-Dannenberg, Samtgemeinde Elbtalaue, Stadt Dannenberg (Elbe))		7,75%
Gymnasium Oedeme III (Landkreis Lüneburg, Hansestadt Lüneburg)		7,71%
Göddingen (Landkreis Lüneburg, Stadt Bleckede)		7,69%
Grundschule Häcklingen II (Landkreis Lüneburg, Hansestadt Lüneburg)		7,68%
Klein Gusborn (Landkreis Lüchow-Dannenberg, Samtgemeinde Elbtalaue, Gemeinde Gusborn)		7,64%
Gartow-Ost (Landkreis Lüchow-Dannenberg, Samtgemeinde Gartow, Flecken Gartow)		7,63%

Radegast (Landkreis Lüneburg, Stadt Bleckede)		7,61%
Göhrde (Landkreis Lüchow-Dannenberg, Samtgemeinde Elbtalaue, Gemeinde Göhrde)		7,57%
Südergellersen (Landkreis Lüneburg, Samtgemeinde Gellersen, Gemeinde Südergellersen)		7,53%
Briefwahl Gellersen II (591, 592, 602 - 606) (Landkreis Lüneburg, Samtgemeinde Gellersen)		7,52%
Kindertagesstätte Brandheider Weg II (Landkreis Lüneburg, Hansestadt Lüneburg)		7,49%
Christiani-Schule, HRS Am Kreideberg I (Landkreis Lüneburg, Hansestadt Lüneburg)		7,47%
Briefwahl Dannenberg Land (743 - 757) (Landkreis Lüchow-Dannenberg, Samtgemeinde Elbtalaue)		7,40%
Briefwahl Amelinghausen (Landkreis Lüneburg, Samtgemeinde Amelinghausen)		7,36%
Briefwahl Gellersen I (594 - 599) (Landkreis Lüneburg, Samtgemeinde Gellersen)		7,34%
Autozentrum Dannacker & Laudien GmbH, SEAT-Verkaufsraum (Landkreis Lüneburg, Hansestadt Lüneburg)		7,29%
Garlstorf (Landkreis Lüneburg, Stadt Bleckede)		7,28%
Scharnebeck 3 (Landkreis Lüneburg, Samtgemeinde Scharnebeck, Gemeinde Scharnebeck)		7,28%
Kindertagesstätte Oedeme (Landkreis Lüneburg, Hansestadt Lüneburg)		7,28%
Radbruch 1 (Landkreis Lüneburg, Samtgemeinde Bardowick, Gemeinde Radbruch)		7,26%
Küsten, Göttien, usw. (Landkreis Lüchow-Dannenberg, Samtgemeinde Lüchow (Wendland), Gemeinde Küsten)		7,20%
Briefwahl Adendorf (Landkreis Lüneburg, Gemeinde Adendorf)		7,16%
Gymnasium Oedeme I (Landkreis Lüneburg, Hansestadt Lüneburg)		7,14%
Vögelsen 2 (Landkreis Lüneburg, Samtgemeinde Bardowick, Gemeinde Vögelsen)		7,13%
Stadtteilhaus ELM plus I (Landkreis Lüneburg, Hansestadt Lüneburg)		7,13%

Schule am Sandberg (GS Ochtmissen) III (Landkreis Lüneburg, Hansestadt Lüneburg)		7,10%
Seminaris Hotel Lüneburg (Landkreis Lüneburg, Hansestadt Lüneburg)		7,09%
Tosterglope, Feuerwehrhaus (Landkreis Lüneburg, Samtgemeinde Dahlenburg, Gemeinde Tosterglope)		7,06%
Feuerwehrhaus Erbstorf I (Landkreis Lüneburg, Gemeinde Adendorf)		7,06%
Jugendtreff Oedeme (Landkreis Lüneburg, Hansestadt Lüneburg)		7,04%
Laase (Landkreis Lüchow-Dannenberg, Samtgemeinde Elbtalaue, Gemeinde Langendorf)		7,03%
Ehlbeck, Spielkreis (Landkreis Lüneburg, Samtgemeinde Amelinghausen, Gemeinde Rehlingen)		7,02%
Wendisch Evern 1 (Landkreis Lüneburg, Samtgemeinde Ostheide, Gemeinde Wendisch-Evern)		6,99%
Briefwahl Hitzacker (786 - 796) (Landkreis Lüchow-Dannenberg, Samtgemeinde Elbtalaue)		6,86%
Lüchow 3 (Landkreis Lüchow-Dannenberg, Samtgemeinde Lüchow (Wendland), Stadt Lüchow (Wendland))		6,85%
Hittbergen 2, Barförde (Landkreis Lüneburg, Samtgemeinde Scharnebeck, Gemeinde Hittbergen)		6,80%
Briefwahl Scharnebeck I (661 - 673) (Landkreis Lüneburg, Samtgemeinde Scharnebeck)		6,75%
Vietze (Landkreis Lüchow-Dannenberg, Samtgemeinde Gartow, Gemeinde Höhbeck)		6,71%
Bonhoeffer-Haus (Landkreis Lüneburg, Hansestadt Lüneburg)		6,70%
Dannenberg 2 (Landkreis Lüchow-Dannenberg, Samtgemeinde Elbtalaue, Stadt Dannenberg (Elbe))		6,67%
Briefwahl Ilmenau (Landkreis Lüneburg, Samtgemeinde Ilmenau)		6,64%
Mechtersen (Landkreis Lüneburg, Samtgemeinde Bardowick, Gemeinde Mechtersen)		6,63%
Grundschule Hasenburger Berg I (Landkreis Lüneburg, Hansestadt Lüneburg)		6,61%
Heiligengeistschule, Turnhalle (Landkreis Lüneburg, Hansestadt Lüneburg)		6,58%

Autozentrum Dannacker & Laudien GmbH, Hauptgebäude (VW) (Landkreis Lüneburg, Hansestadt Lüneburg)		6,54%
Briefwahl Lüchow Stadt (801 - 814) (Landkreis Lüchow-Dannenberg, Samtgemeinde Lüchow (Wendland))		6,33%
Gollau, Lüsen, Plate, Müggenburg (Landkreis Lüchow-Dannenberg, Samtgemeinde Lüchow (Wendland), Stadt Lüchow (Wendland))		6,29%
Reppenstedt 1 (Landkreis Lüneburg, Samtgemeinde Gellersen, Gemeinde Reppenstedt)		6,28%
St. Ursula Schule II (Landkreis Lüneburg, Hansestadt Lüneburg)		6,25%
Dannenberg 7, OT Streetz (Landkreis Lüchow-Dannenberg, Samtgemeinde Elbtalaue, Stadt Dannenberg (Elbe))		6,19%
Kolborn, Loge, Tarmitz (Landkreis Lüchow-Dannenberg, Samtgemeinde Lüchow (Wendland), Stadt Lüchow (Wendland))		6,12%
Luckau (Landkreis Lüchow-Dannenberg, Samtgemeinde Lüchow (Wendland), Gemeinde Luckau (Wendland))		6,06%
Westädt´s Garten, Pavillon (Landkreis Lüneburg, Hansestadt Lüneburg)		6,06%
Briefwahl Gartow (761 - 781) (Landkreis Lüchow-Dannenberg, Samtgemeinde Gartow)		6,03%
Dannenberg 10, OT Groß Heide (Landkreis Lüchow-Dannenberg, Samtgemeinde Elbtalaue, Stadt Dannenberg (Elbe))		6,02%
Clenze 2 (Landkreis Lüchow-Dannenberg, Samtgemeinde Lüchow (Wendland), Flecken Clenze)		5,97%
Gymnasium Oedeme IV (Landkreis Lüneburg, Hansestadt Lüneburg)		5,95%
Dannenberg 8, OT Penkefitz (Landkreis Lüchow-Dannenberg, Samtgemeinde Elbtalaue, Stadt Dannenberg (Elbe))		5,94%
Damnatz (Landkreis Lüchow-Dannenberg, Samtgemeinde Elbtalaue, Gemeinde Dammatz)		5,91%
Soderstorf, Grundschule (Landkreis Lüneburg, Samtgemeinde Amelinghausen, Gemeinde Soderstorf)		5,90%
Mützingen (Landkreis Lüchow-Dannenberg, Samtgemeinde Elbtalaue, Gemeinde Zernien)		5,85%
Sallahn, Tüschau, Krummasel, usw. (Landkreis Lüchow-Dannenberg, Samtgemeinde Lüchow (Wendland), Gemeinde Küsten)		5,81%

Dannenberg 9, OT Breese i d Marsch (Landkreis Lüchow-Dannenberg, Samtgemeinde Elbtalaue, Stadt Dannenberg (Elbe))		5,73%
Vögelsen 1 (Landkreis Lüneburg, Samtgemeinde Bardowick, Gemeinde Vögelsen)		5,69%
Hitzacker 1 (Landkreis Lüchow-Dannenberg, Samtgemeinde Elbtalaue, Stadt Hitzacker (Elbe))		5,64%
Oberschule Wasserturm (ehem. HS Stadtmitte), Kalandhaus (Landkreis Lüneburg, Hansestadt Lüneburg)		5,64%
Briefwahl Lüneburg III (112 - 116) (Landkreis Lüneburg, Hansestadt Lüneburg)		5,63%
Glockenhaus (Landkreis Lüneburg, Hansestadt Lüneburg)		5,56%
Gülden (Landkreis Lüchow-Dannenberg, Samtgemeinde Elbtalaue, Gemeinde Zernien)		5,56%
Kapern (Landkreis Lüchow-Dannenberg, Samtgemeinde Gartow, Stadt Schnackenburg)		5,56%
Langendorf (Landkreis Lüchow-Dannenberg, Samtgemeinde Elbtalaue, Gemeinde Langendorf)		5,50%
Wustrow 1 (Landkreis Lüchow-Dannenberg, Samtgemeinde Lüchow (Wendland), Stadt Wustrow (Wendland))		5,47%
Briefwahl Lüneburg VII (307 - 312) (Landkreis Lüneburg, Hansestadt Lüneburg)		5,45%
Grundschule Im Roten Feld II (Landkreis Lüneburg, Hansestadt Lüneburg)		5,43%
Briefwahl Dannenberg Stadt (731 - 740) (Landkreis Lüchow-Dannenberg, Samtgemeinde Elbtalaue)		5,41%
Briefwahl Lüneburg X (408 - 414) (Landkreis Lüneburg, Hansestadt Lüneburg)		5,38%
Briefwahl Lüneburg VIII (313 - 319) (Landkreis Lüneburg, Hansestadt Lüneburg)		5,31%
Briefwahl Lüneburg IX (401 - 407) (Landkreis Lüneburg, Hansestadt Lüneburg)		5,30%
Briefwahl Lüneburg V (208 - 215) (Landkreis Lüneburg, Hansestadt Lüneburg)		5,28%
Grundschule Häcklingen I (Landkreis Lüneburg, Hansestadt Lüneburg)		5,10%
Landkreis Lüneburg, Sozialamt (Landkreis Lüneburg, Hansestadt Lüneburg)		5,05%

Grundschule Im Roten Feld I (Landkreis Lüneburg, Hansestadt Lüneburg)		4,91%
Trebel (Landkreis Lüchow-Dannenberg, Samtgemeinde Lüchow (Wendland), Gemeinde Trebel)		4,84%
Waddeweitz (Landkreis Lüchow-Dannenberg, Samtgemeinde Lüchow (Wendland), Gemeinde Waddeweitz)		4,72%
Barnstedt (Landkreis Lüneburg, Samtgemeinde Ilmenau, Gemeinde Barnstedt)		4,57%
Ehemalige Betriebskantine Hansestadt Lüneburg (Landkreis Lüneburg, Hansestadt Lüneburg)		4,47%
Herderschule I (Landkreis Lüneburg, Hansestadt Lüneburg)		4,37%
Briefwahl Lüneburg I (101 - 105) (Landkreis Lüneburg, Hansestadt Lüneburg)		4,26%
Lüdersburg 2, Jürgenstorf (Landkreis Lüneburg, Samtgemeinde Scharnebeck, Gemeinde Lüdersburg)		4,26%
Briefwahl Lüneburg II (106 - 111) (Landkreis Lüneburg, Hansestadt Lüneburg)		4,18%
Prezelle (Landkreis Lüchow-Dannenberg, Samtgemeinde Gartow, Gemeinde Prezelle)		3,80%
Herderschule II (Landkreis Lüneburg, Hansestadt Lüneburg)		3,76%
Briefwahl Lüneburg IV (201 - 207) (Landkreis Lüneburg, Hansestadt Lüneburg)		3,57%
Quickborn (Landkreis Lüchow-Dannenberg, Samtgemeinde Elbtalaue, Gemeinde Gusborn)		3,56%
Meetschow (Landkreis Lüchow-Dannenberg, Samtgemeinde Gartow, Gemeinde Gorleben)		3,13%
Nienwalde (Landkreis Lüchow-Dannenberg, Samtgemeinde Gartow, Flecken Gartow)		3,03%
Heiligenthal (Landkreis Lüneburg, Samtgemeinde Gellersen, Gemeinde Südergellersen)		2,96%
Briefwahl Lüneburg VI (301 - 306) (Landkreis Lüneburg, Hansestadt Lüneburg)		2,95%
Dolgow (Landkreis Lüchow-Dannenberg, Samtgemeinde Lüchow (Wendland), Stadt Wustrow (Wendland))		2,71%
Brünkendorf (Landkreis Lüchow-Dannenberg, Samtgemeinde Gartow, Gemeinde Höhbeck)		2,20%

Gienau, Feuerwehrhaus
(Landkreis Lüneburg, Samtgemeinde Dahlenburg, Flecken Dahlenburg)



1,16%
